

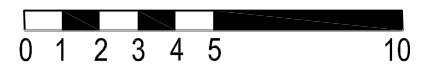
Tekening bestaat uit 4 bladen
Blad 1

Voorgenomen splitsing in appartementsrechten
van het Kadastrale perceel gemeente Almere
sectie nummer

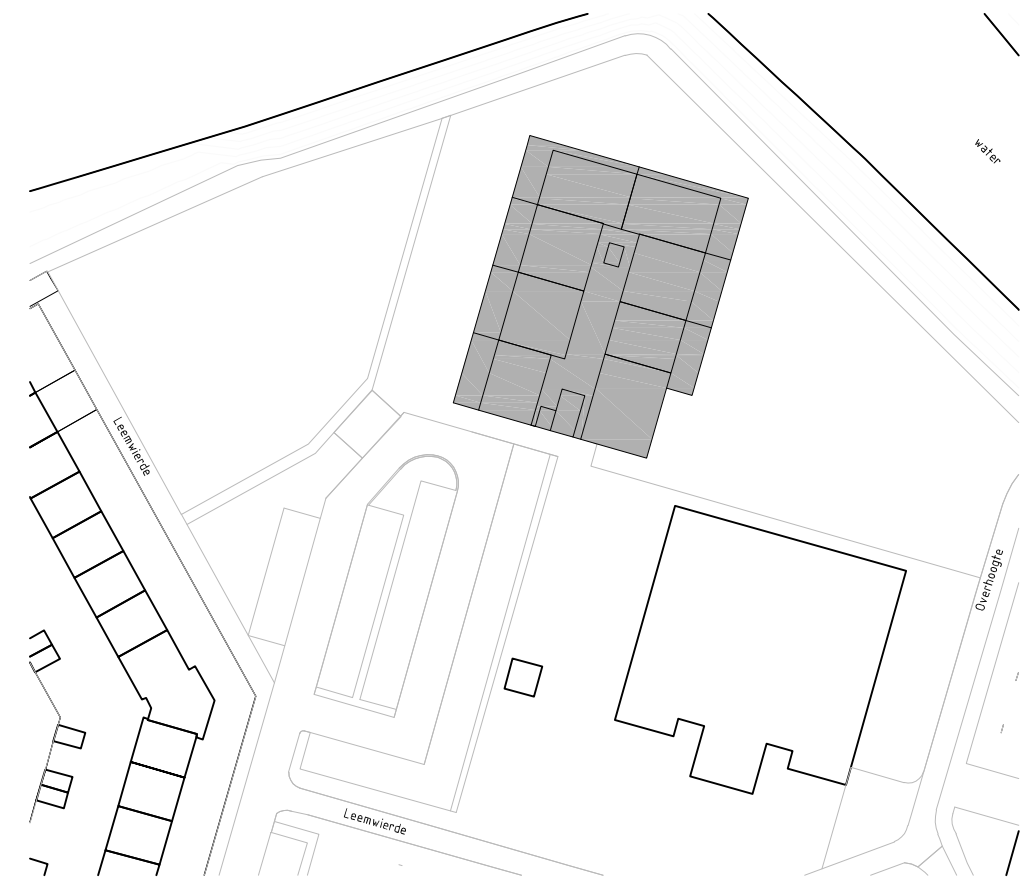
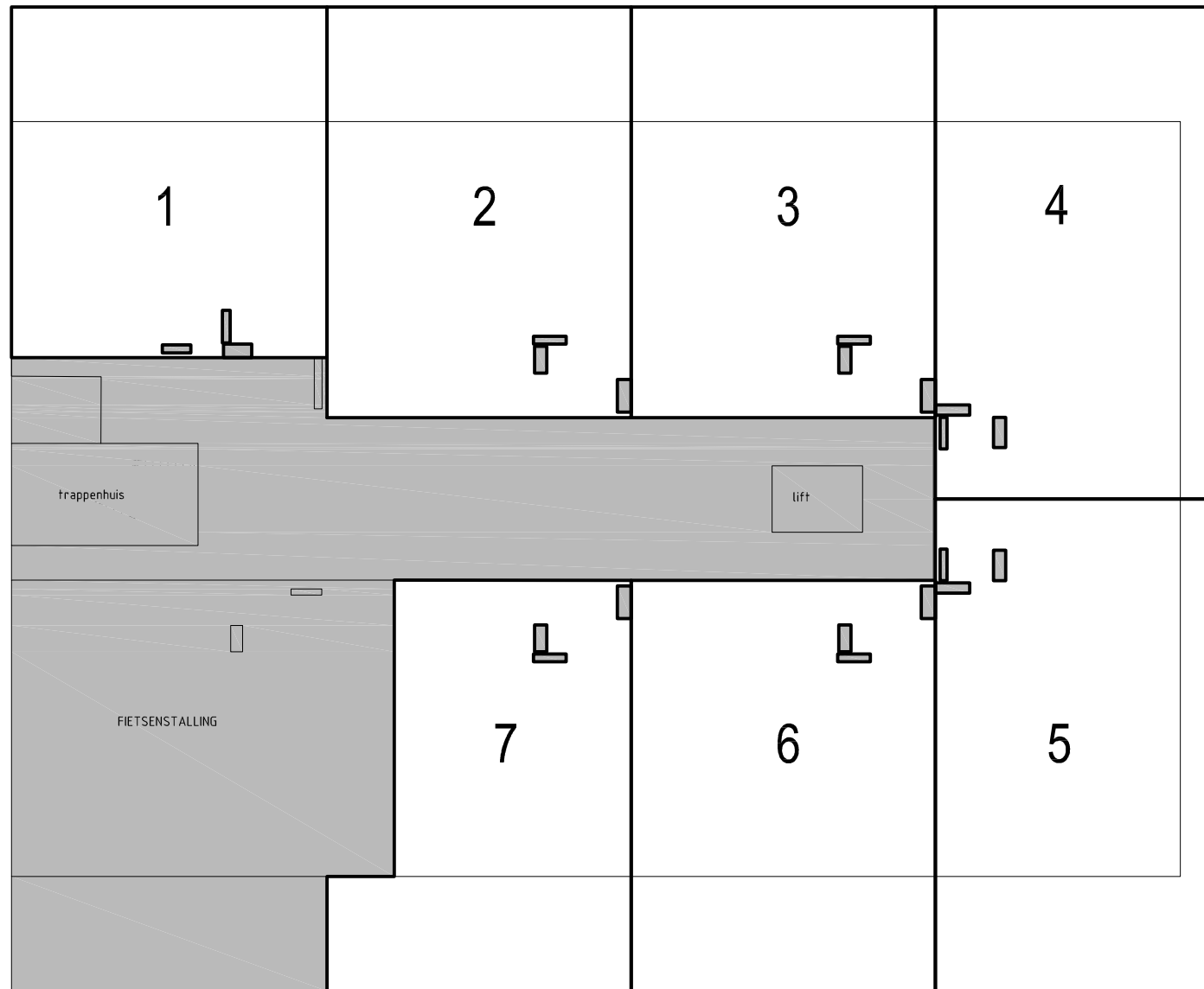
aangevraagd en gewaarmerkt
d.d

de notaris:

 gemeenschappelijk



1:200 / A3



Situatie 1:1000
Kadastrale gemeente Almere
Sectie ...
nummerter grootte van ongeveer ...are en ... centiare

20 april 2021


BEGANE GROND

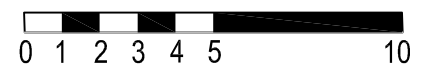
Tekening bestaat uit 4 bladen
Blad 2

Voorgenomen splitsing in appartementsrechten
van het Kadastrale perceel gemeente Almere
sectie nummer

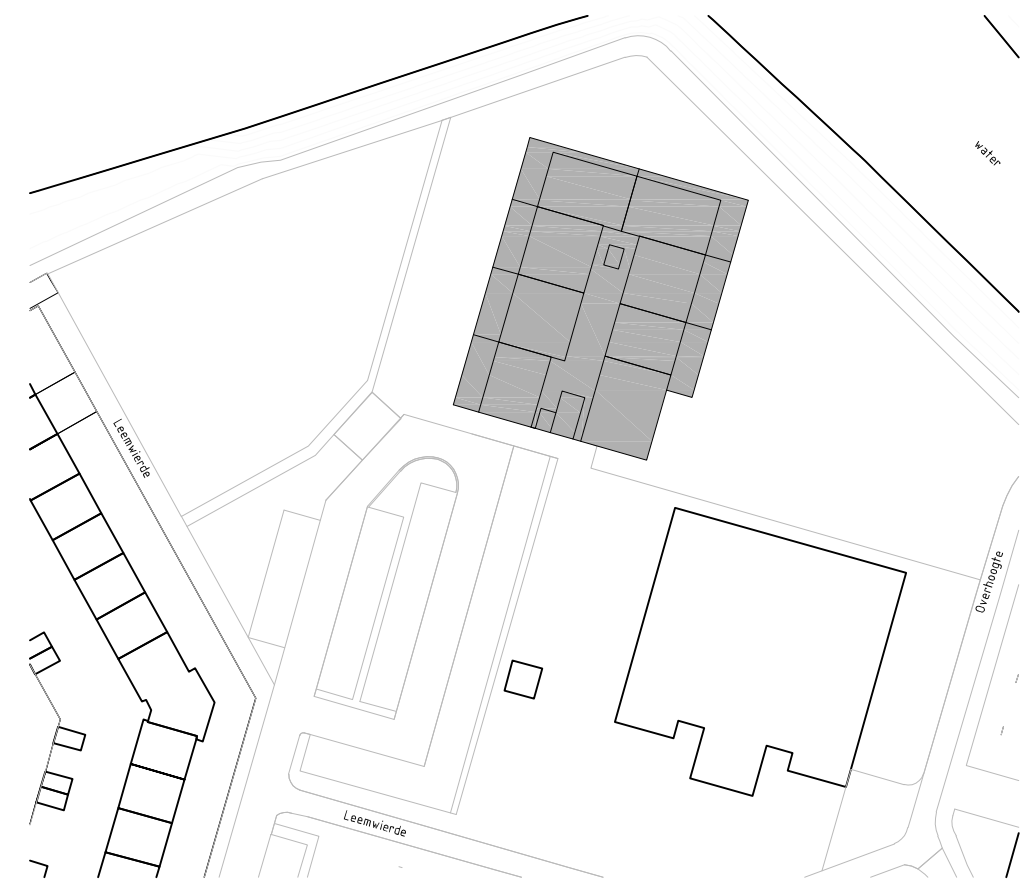
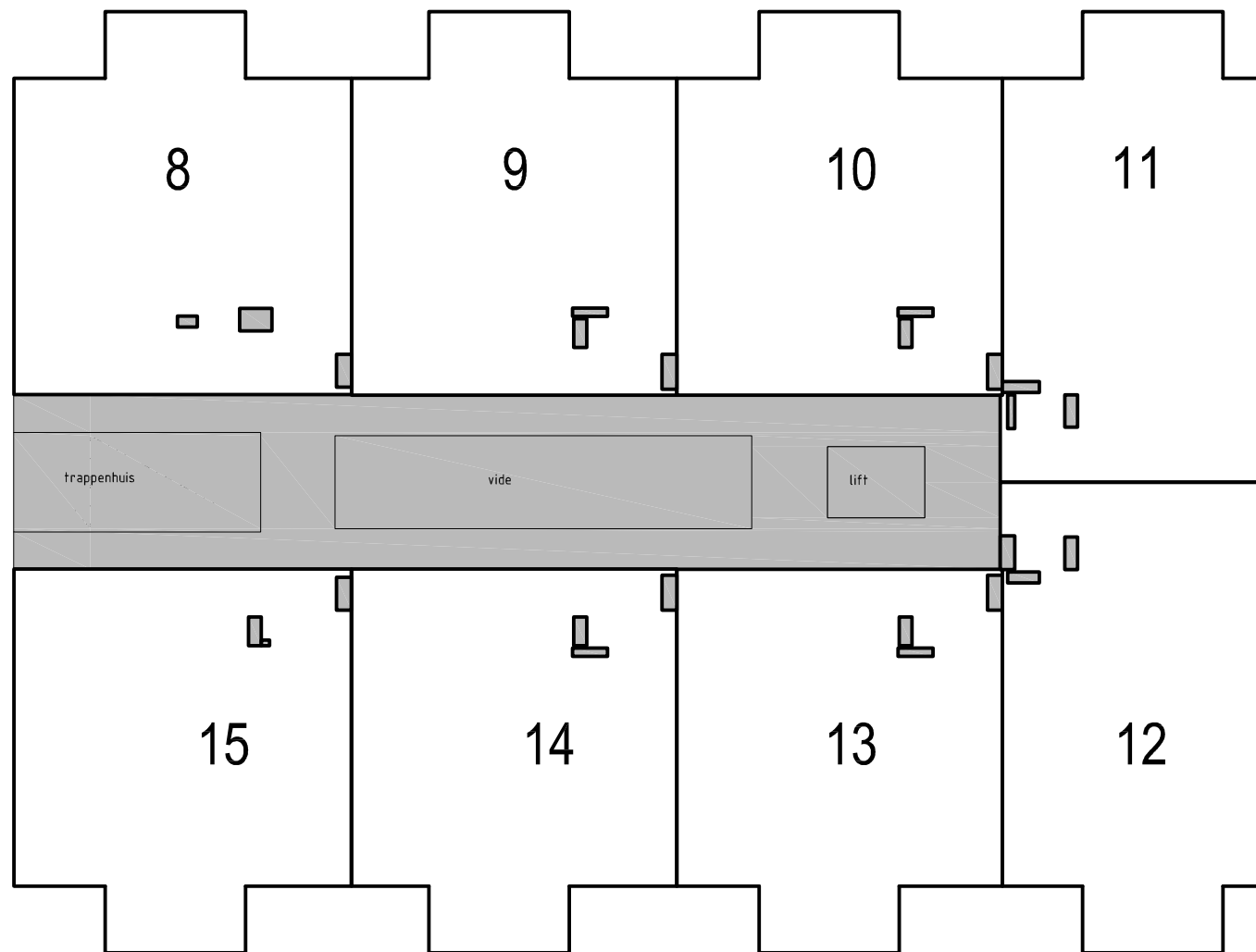
aangevraagd en gewaarmerkt
d.d

de notaris:

 gemeenschappelijk



1:200 / A3



Situatie 1:1000
Kadastrale gemeente Almere
Sectie ...
nummerter grootte van ongeveer ...are en ... centiare

20 april 2021

1^e VERDIEPING

Tekening bestaat uit 4 bladen
Blad 3

Voorgenomen splitsing in appartementsrechten
van het Kadastrale perceel gemeente Almere
sectie nummer

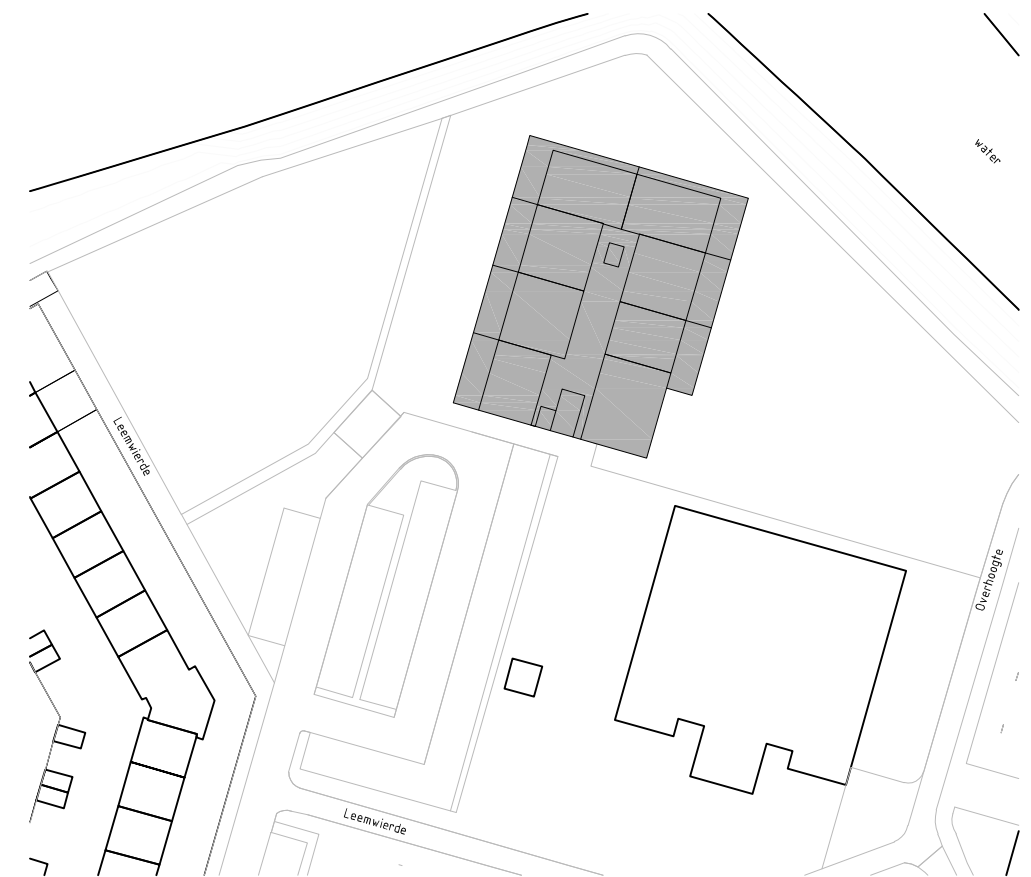
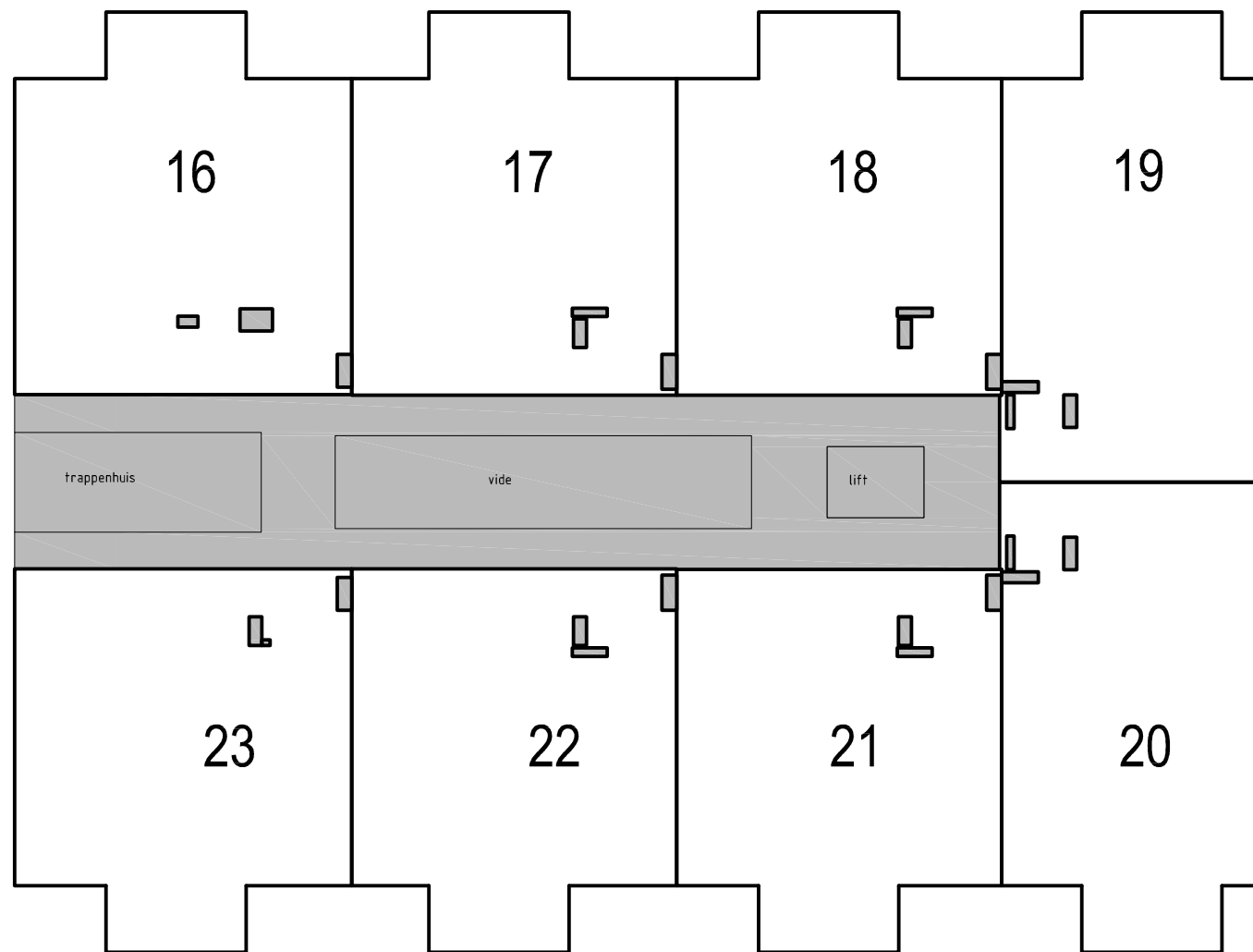
aangevraagd en gewaarmerkt
d.d

de notaris:

 gemeenschappelijk



1:200 / A3



Situatie 1:1000
Kadastrale gemeente Almere
Sectie ...
nummerter grootte van ongeveer ...are en ... centiare

20 april 2021


2^e VERDIEPING

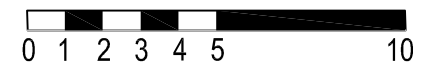
Tekening bestaat uit 4 bladen
Blad 4

Voorgenomen splitsing in appartementsrechten
van het Kadastrale perceel gemeente Almere
sectie nummer

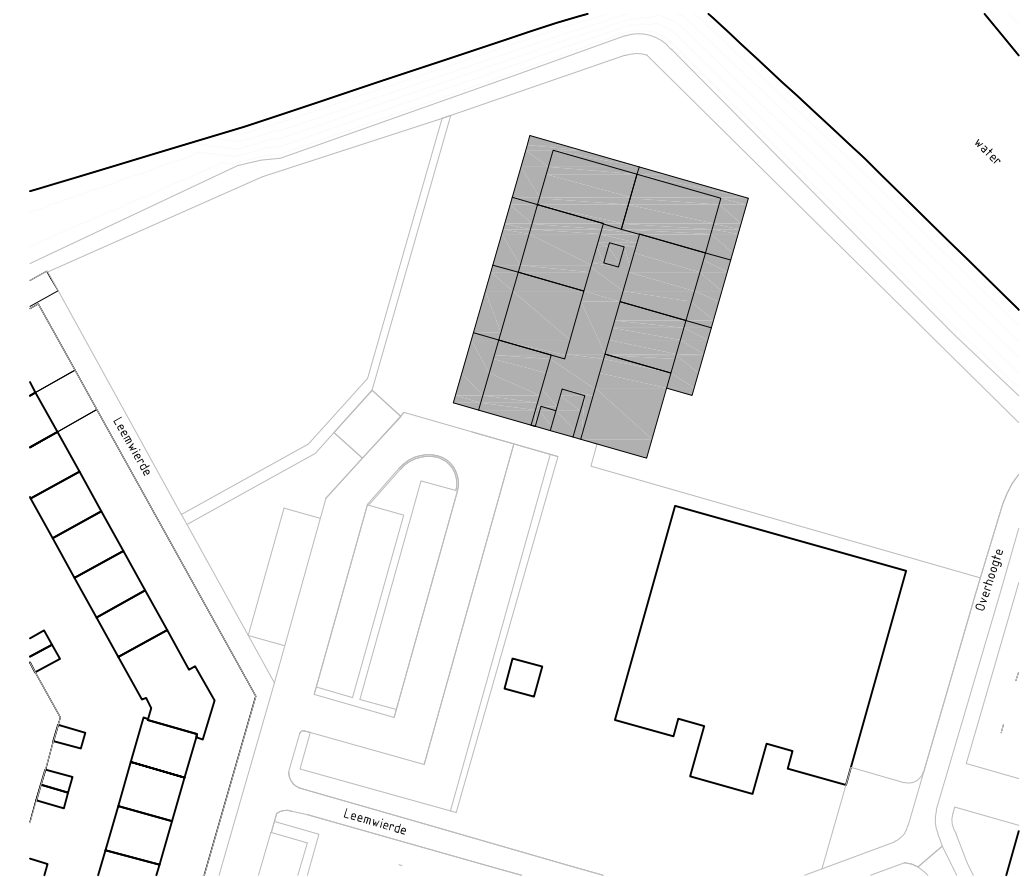

aangevraagd en gewaarmerkt
d.d

de notaris:

 gemeenschappelijk



1:200 / A3



Situatie 1:1000
Kadastrale gemeente Almere
Sectie ...
nummerter grootte van ongeveer ...are en ... centiare

20 april 2021
DAK